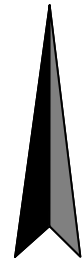




HANSESTADT LÜNEBURG

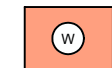
Flächennutzungsplan 96. Änderung „An der Beeke“



Maßstab 1: 2.500
Bereich Stadtplanung

Planzeichenerklärung

1. Art der baulichen Nutzung
(§ 9 Abs. 1 Nr. 1 BauGB §§ 1 bis 11 BauNVO)



Wohngebiete
(§ 4 BauNVO)




Spielplatz

4. Wasserflächen und Flächen für die Wasserwirtschaft, den Hochwasserschutz und die Regelung des Wasserabflusses
(§ 9 Abs. 1 Nr. 16 und Abs. 6 BauGB)



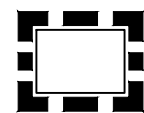
Umgrenzung von Flächen für die Wasserwirtschaft, den Hochwasserschutz und die Regelung des Wasserabflusses

5. Planungen, Nutzungsregelungen, Maßnahmen und Flächen für Maßnahmen zum Schutz, zur Pflege und zur Entwicklung von Natur und Landschaft
(§ 9 Abs. 1 Nr. 20, 25 und Abs. 6 BauGB)



Umgrenzung von Flächen für Maßnahmen zum Schutz, zur Pflege und zur Entwicklung von Natur und Landschaft
(§ 9 Abs. 1 Nr. 20 und Abs. 6 BauGB)

6. Sonstige Planzeichen



Grenze des räumlichen Geltungsbereichs des Bebauungsplans
(§ 9 Abs. 7 BauGB)